

UWAGA!

Zmiana organizacji ruchu w rejonie Pl. Niepodległości i ul. Parkowej

W związku z rozpoczęciem prac związanych z realizacją zadania inwestycyjnego: Budowa kd wraz z odwodnieniem i odtworzeniem nawierzchni - ul. Parkowa, Pl. Niepodległości, Sukienników, Okrężna w ramach projektu „Poprawa gospodarki wodami opadowymi i roztopowymi na terenie MOF Chojnice - Człuchów”

W DNIACH OD 27.09.2021 R. DO 30.10.2021 R. ZOSTANIE WPROWADZONA TYMCZASOWA ORGANIZACJA RUCHU

- W terminie 27.09 - 14.10.2021 zostanie zamknięta ulica Plac Niepodległości na odcinku od ul. Św. Jerzego do ul. Parkowej.
- W terminie 14.10 - 21.10.2021 zostanie zamknięty wjazd w ul. Okrężną od strony ul. Sukienników
- W terminie 21.10 - 30.10.2021 zostanie ograniczony przejazd ul. Parkową na odcinku pomiędzy zjazdami na parking w Parku 1000-lecia (od skrzyżowania z Pl. Niepodległości do przejazdu w kierunku targowiska przy ul. Angowickiej)

W przypadku zaistnienia obiektywnych okoliczności wpływających na terminowość wykonywanych robót, podane wyżej terminy mogą ulec zmianie.

W rejonie robót ustawione zostaną znaki drogowe informujące o zmianach.

W sprawach pilnych dotyczących omówienia ewentualnych dojazdów prosimy o kontakt telefoniczny z wykonawcami inwestycji:

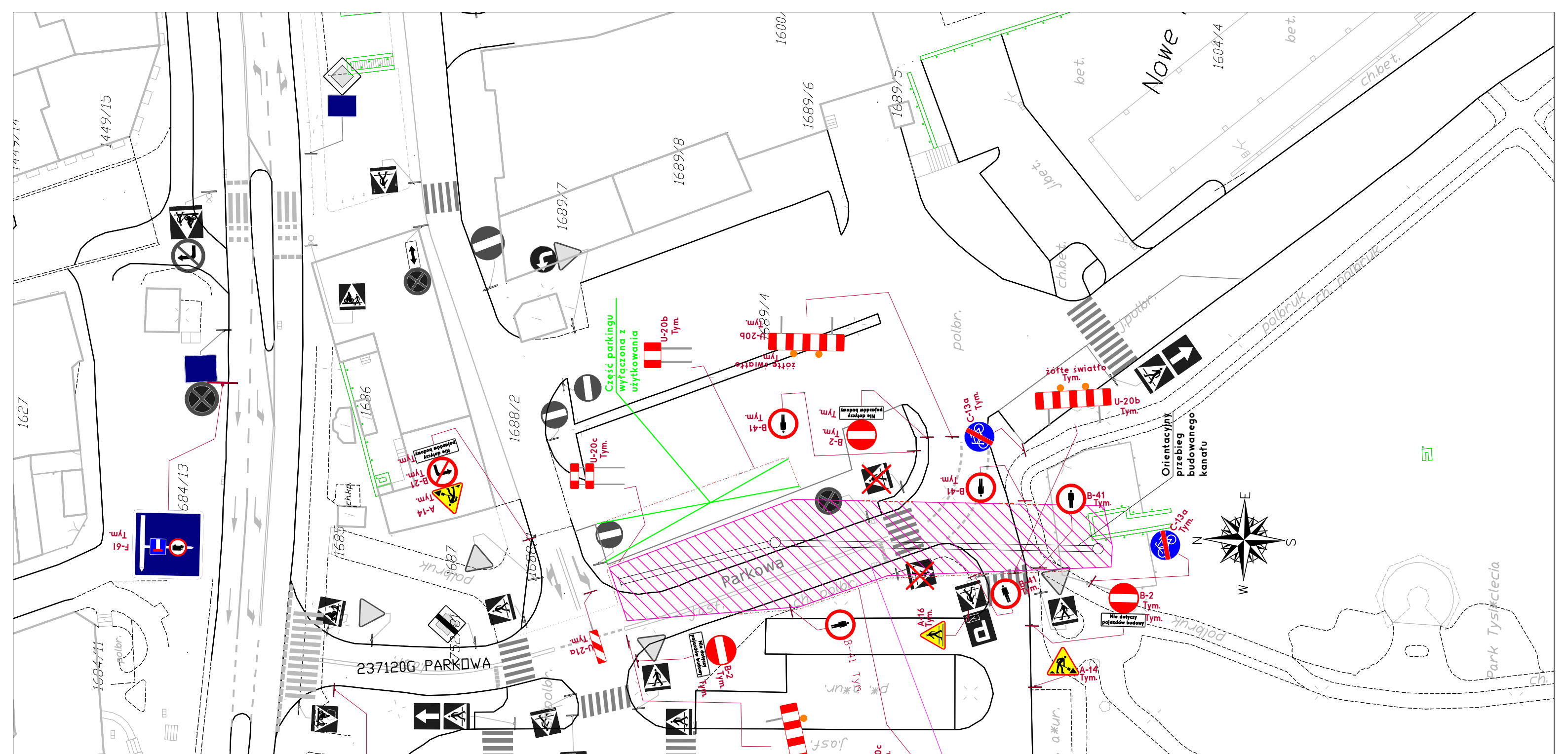
Kierownik budowy – Sławomir Tuński – tel. 608 829 402

Inspektor Nadzoru Inwestorskiego – Jan Burglin – tel. 608 359 129





Zarządca dróg: Wydział Gospodarki Komunalnej i Ochrony Środowiska - Tadeusz Rudnik
tel.52 397 18 00 wew. 76

Załącznik:

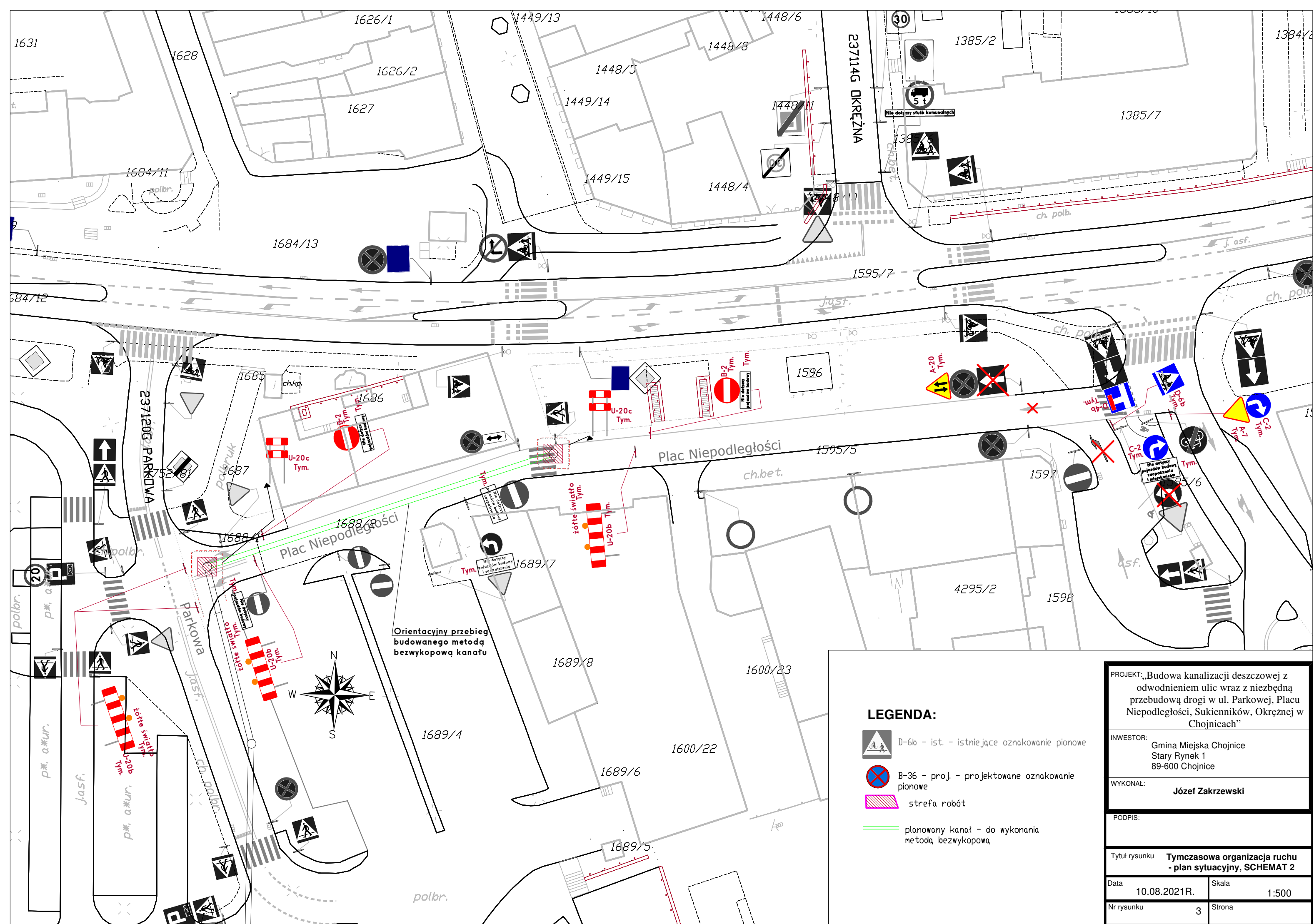
- Projekty organizacji ruchu.







LEGENDA:

-  D-6b - ist. - istniejące oznakowanie pionowe
-  B-36 - proj. - projektowane oznakowanie pionowe
-  strefa robót
-  część parkingu wyłączona z użytkowania na czas budowy

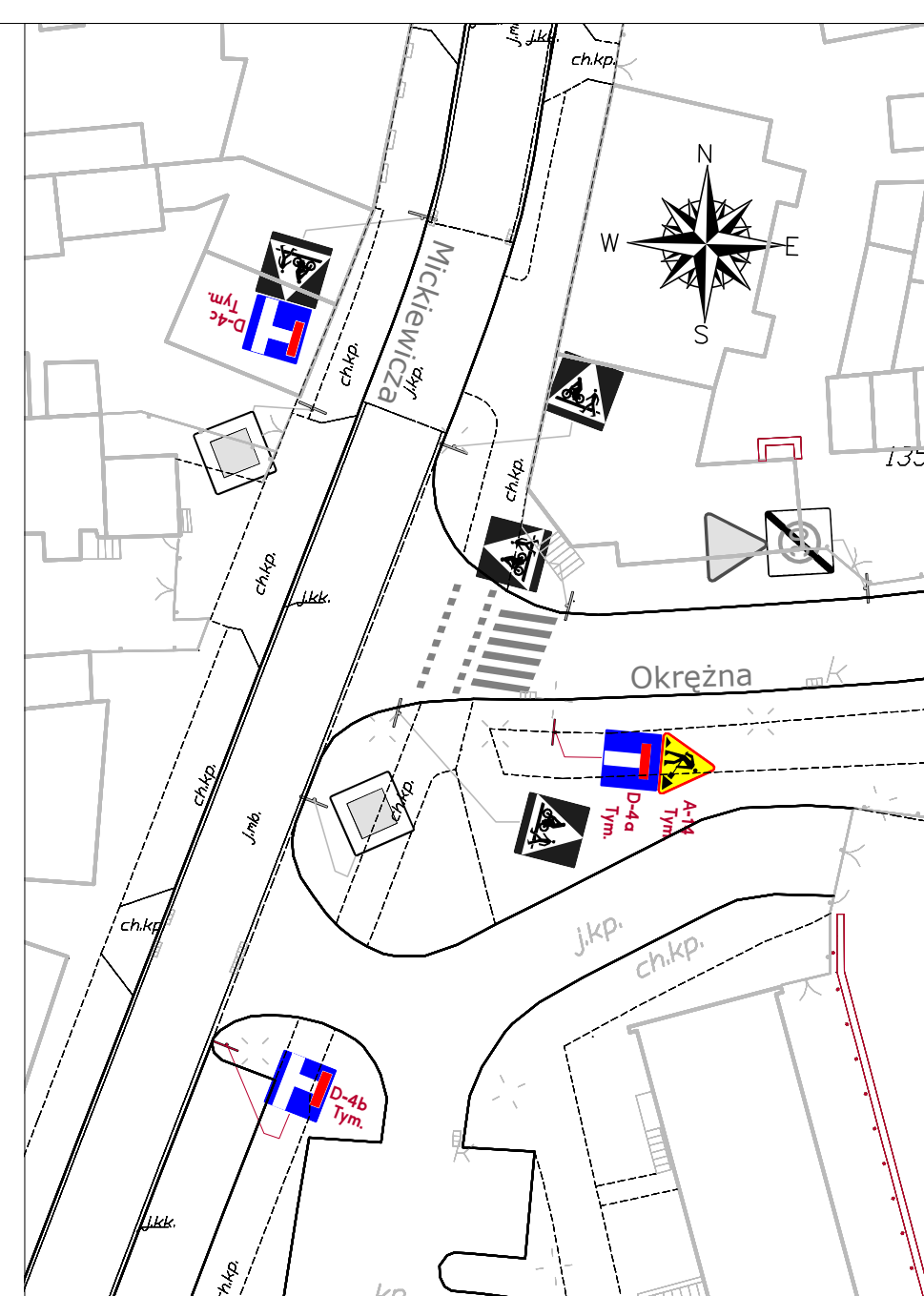
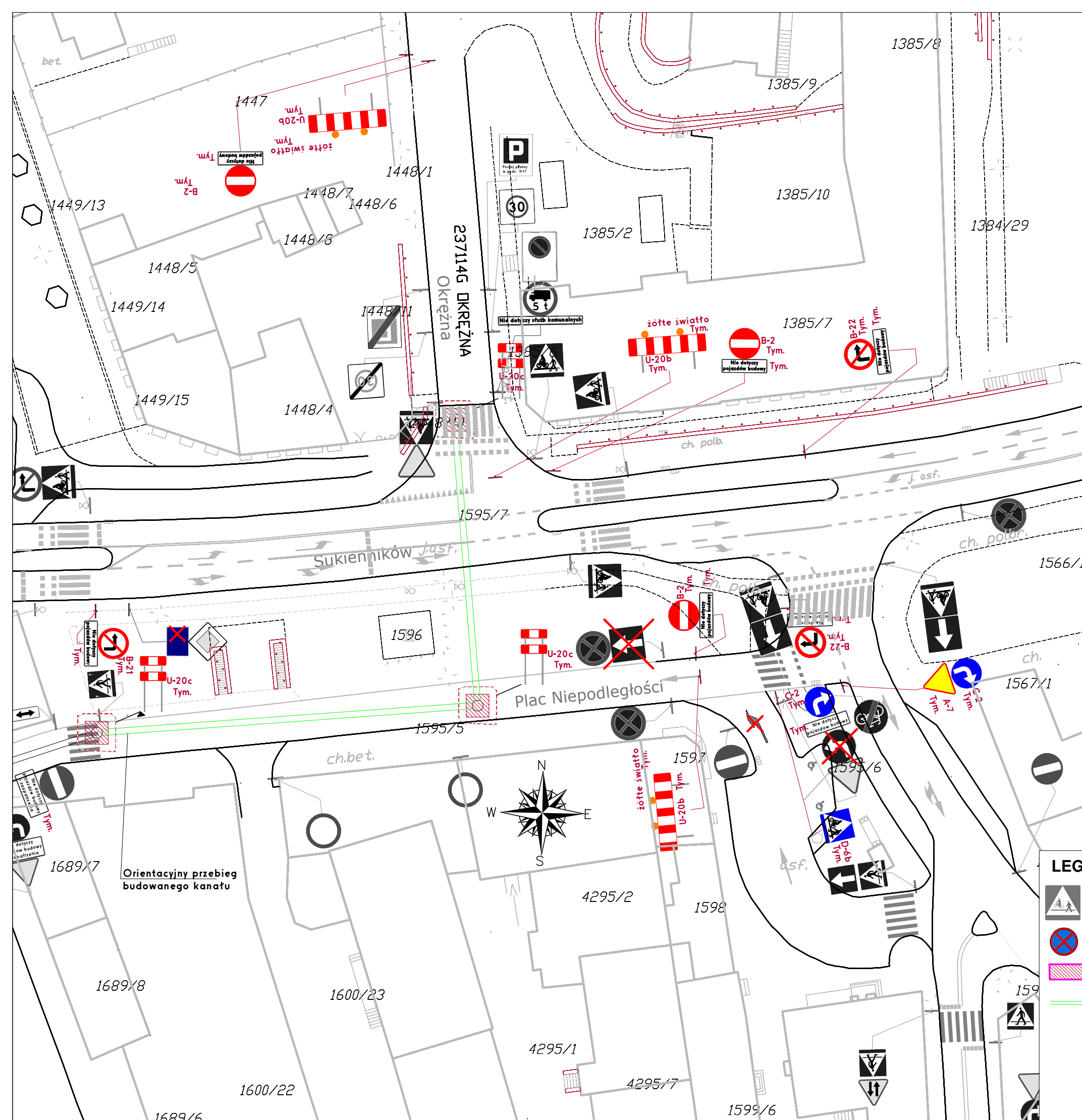
PROJEKT: „Budowa kanalizacji deszczowej z odwodnieniem ulic wraz z niezbędną przebudową drogi w ul. Parkowej, Placu Niepodległości, Sukienników, Okrężnej w Chojnicach”	
INWESTOR: Gmina Miejska Chojnice Stary Rynek 1 89-600 Chojnice	
WYKONAŁ: Józef Zakrzewski	
PODPIS:	
Tytuł rysunku Tymczasowa organizacja ruchu - plan sytuacyjny, SCHEMAT 1	
Data 10.08.2021R.	Skala 1:500
Nr rysunku 2	Strona







LEGENDA:

-  D-6b - ist. - istniejące oznakowanie pionowe
-  B-36 - proj. - projektowane oznakowanie pionowe
-  strefa robót
-  planowany kanał - do wykonania metodą bezwykopową

PROJEKT: „Budowa kanalizacji deszczowej z odwodnieniem ulic wraz z niezbędną przebudową drogi w ul. Parkowej, Placu Niepodległości, Sukienników, Okrężnej w Chojnicach”	
INWESTOR: Gmina Miejska Chojnice Stary Rynek 1 89-600 Chojnice	
WYKONAŁ: Józef Zakrzewski	
PODPIS:	
Tytuł rysunku Tymczasowa organizacja ruchu - plan sytuacyjny, SCHEMAT 2	
Data 10.08.2021R.	Skala 1:500
Nr rysunku 3	Strona



LEGENDA:

-  D-6b - ist. - istniejące oznakowanie pionowe
-  B-36 - proj. - projektowane oznakowanie pionowe
-  strefa robót
-  planowany kanał - do wykonania metodą bezwykopową

PROJEKT: „Budowa kanalizacji deszczowej z odwodnieniem ulic wraz z niezbędną przebudową drogi w ul. Parkowej, Placu Niepodległości, Sukienników, Okreżnej w Chojnicach”	
INWESTOR: Gmina Miejska Chojnice Stary Rynek 1 89-600 Chojnice	
WYKONAŁ: Józef Zakrzewski	
PODPIS:	
Tytuł rysunku Tymczasowa organizacja ruchu - plan sytuacyjny, SCHEMAT 3	
Data 10.08.2021R.	Skala 1:500
Nr rysunku 4	Strona